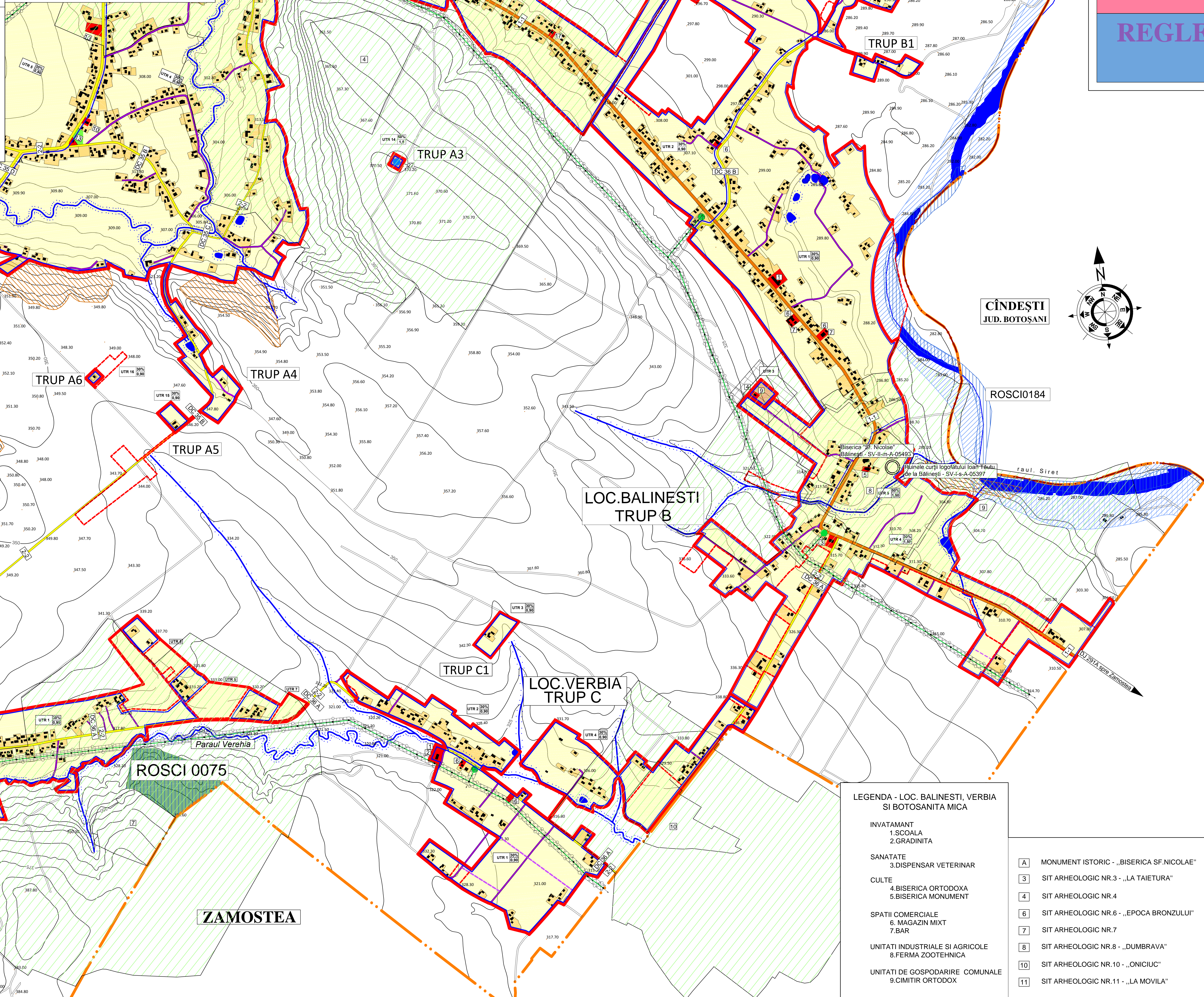


BILANT TERITORIAL POPULATIE COM. GRĂMEȘU JUU, SUCEAVA							
Teritoriul administrativ al com. cu Vădu Măreșului	CATEGORII DE FOLOSIRE						Total
	Agricole (ha)	Păduri (ha)	Ape (ha)	Dumăis (ha)	Cuți construite (ha)	Neconstruite (ha)	
Extirvativ	2310,29	75,34	68,43	41,92	0,15	19,67	2545,70
Intirvativ	578,02	17,56	0,94	31,94	113,44	0,00	743,00
<b>Total</b>	<b>2893,31</b>	<b>93,90</b>	<b>69,37</b>	<b>73,86</b>	<b>113,59</b>	<b>19,67</b>	<b>3286,70</b>
% din total	88,03%	2,86%	2,72%	2,34%	3,46%	0,60%	100%
<b>SAT</b>	<b>Intirvativ extirvativ (ha)</b>	<b>Intirvativ extirvativ (ha)</b>	<b>Intirvativ retraheri (ha)</b>	<b>Intirvativ retraheri (ha)</b>	<b>Intirvativ retraheri (ha)</b>	<b>Intirvativ retraheri (ha)</b>	
Bălănești	127,14	16,68	8,11	12,71	0,00	0,00	
Gălmășii	60,78	6,84	0,00	0,00	0,00	0,00	
Mici	414,25	59,41	1,10	0,00	488,56	0,00	
Grămeșu	66,20	5,57	13,98	27,89	0,00	0,00	
Rudești	36,15	3,27	0,00	0,00	41,92	0,00	
Vorbă	36,15	3,27	0,00	0,00	41,92	0,00	
<b>TOTAL</b>	<b>676,62</b>	<b>97,27</b>	<b>25,19</b>	<b>743,70</b>			



**PLAN URBANISTIC GENERAL**

**COM. GRAMESTI, JUD. SUCEAVA**

**LOC. BALINESTI, VERBIA SI**




**BOTOSANITA MICA**

**REGLEMENTARI URBANISTICE**
















**- ZONIFICARE**

## LEGENDA





- LIMITE**

  -  — LIMITA INTRAVILANULUI EXISTENT
  -  — LIMITA TERITORIALA DINTRE JUDETELE SUCEAVA SI BOTOSANI
  -  — LIMITA TERITORIULUI ADMINISTRATIV AL COMUNEI GRAMESTI





**• ZONIFICARE**

  -  — ZONA PENTRU LOCUINTE SI FUNCTIUNI COMPLEMENTARE
  -  — ZONA INSTITUTIIL PUBLICE SI SERVICII
  -  — ZONA UNITATI INDUSTRIALE SI DEPOZITARE
  -  — ZONA UNITATI AGRICOLE
  -  — ZONA SPATII PLANTATE, AGREMENTE, SPORT
  -  — FOND FORESTIER (PADURI)
  -  — ZONA GOSPODARIE COMUNALA/CIMITIRE
  -  — ZONA TEREN AGRICOL INTRAVILAN
  -  — ZONA CAI DE COMUNICATIE RUTIERA SI AMENAJARI AFERENTE
  -  — APE / APE CURGATOARE
  -  — TERENURI CU RISC DE ALUNECARI CE NECESITA LUCRARI DE CONSOLIDARE A TERENURILOR
  -  — TERENURI CU RISC DE INUNDATII CARE NECESITA LUCRARI DE INDIGUIRE
  -  — ARIE NATURALA PROTEJATE NATURA 2000 - "ROSPA0110 - Acumulările Rogojești-Bucecea",
  -  — SITURI ARHEOLOGICE
  -  — LIMITA DE PROTECTIE MONUMENTE ISTORICE



**• ZONE DE PROTECTIE**

  -  — ZONE PROTEJATE PE BAZA NORMATELOR SANITARE (SURSE DE APA, STATII DE TRATARE IMAGAZINARE, RAMPE TRANSFER GUNOI, CIMITIRE, FERME DE ANIMALE
  -  — ZONE PROTEJATE FATA DE CONSTRUCTII SI CULOARE TEHNICE (CENTRALE SI STATII ELECTRICE, LINII DE INALTA TENSIUNE)
  -  — INTERDICTIE DEFINITIVA DE CONSTRUIRE
  -  — ZONA DE PROTECTIE A APELOR



**• DRUMURI**

  -  — DRUMURI JUDETENE
  -  — DRUMURI COMUNALE
  -  — STRAZI IN INTRAVILAN
  -  — STRAZI NOI IN INTRAVILAN

**• UNITATI TERITORIALE DE REFERINTA**

  -  — LIMITA U.T.R.
  -  — NUMAR U.T.R. -P.O.T. / C.U.T.

**• ECHIPARE EDILITARA**

  -  — LEA 20KW EXISTENTA
  -  — PUNTE DE TRANSFORMARE ELECTRICE

LEGENDA - LOC. BALINESTI, VERBIA  
SI BOTOSANITA MICA

INVATAMANT  
1.SCOALA  
2.GRADINITA

SANATATE  
3.DISPENSAR VETERINAR

CULTE  
4.BISERICA ORTODOXA  
5.BISERICA MONUMENT

SPATI COMERCIALE  
6. MAGAZIN MIXT  
7.BAR

UNITATI INDUSTRIALE SI AGRICOLE  
8.FERMA ZOOTEHNICA

UNITATI DE GOSPODARIRE COMUNALE  
9.CIMITIR ORTODOX

S.C. URBA SISTEM S.R.L. IAȘI IAȘI J 22/1829/2008			PLAN URBANISTIC GENERAL COMUNA GRĂMEȘTI JUD. SUCEAVA		PR. NR. 31/2014
SEF PROIECT:	ARH. ELENA DIMITRIU		SCARA 1:5.000	LOCALITĂȚILE: BĂLEȘTEI, VERBIA ȘI BOTȘOANIȚA MICĂ	
PROIECTANT:	ARH. ELENA DIMITRIU			P. UZ. G.	
DESINAT:	ING. CĂSLĂRU CRISTINA	2014		3.2	
VERIFICAT:	ARH. ELENA DIMITRIU			REGLEMENTĂRI URBANISTICE - ZONIFICARE	